

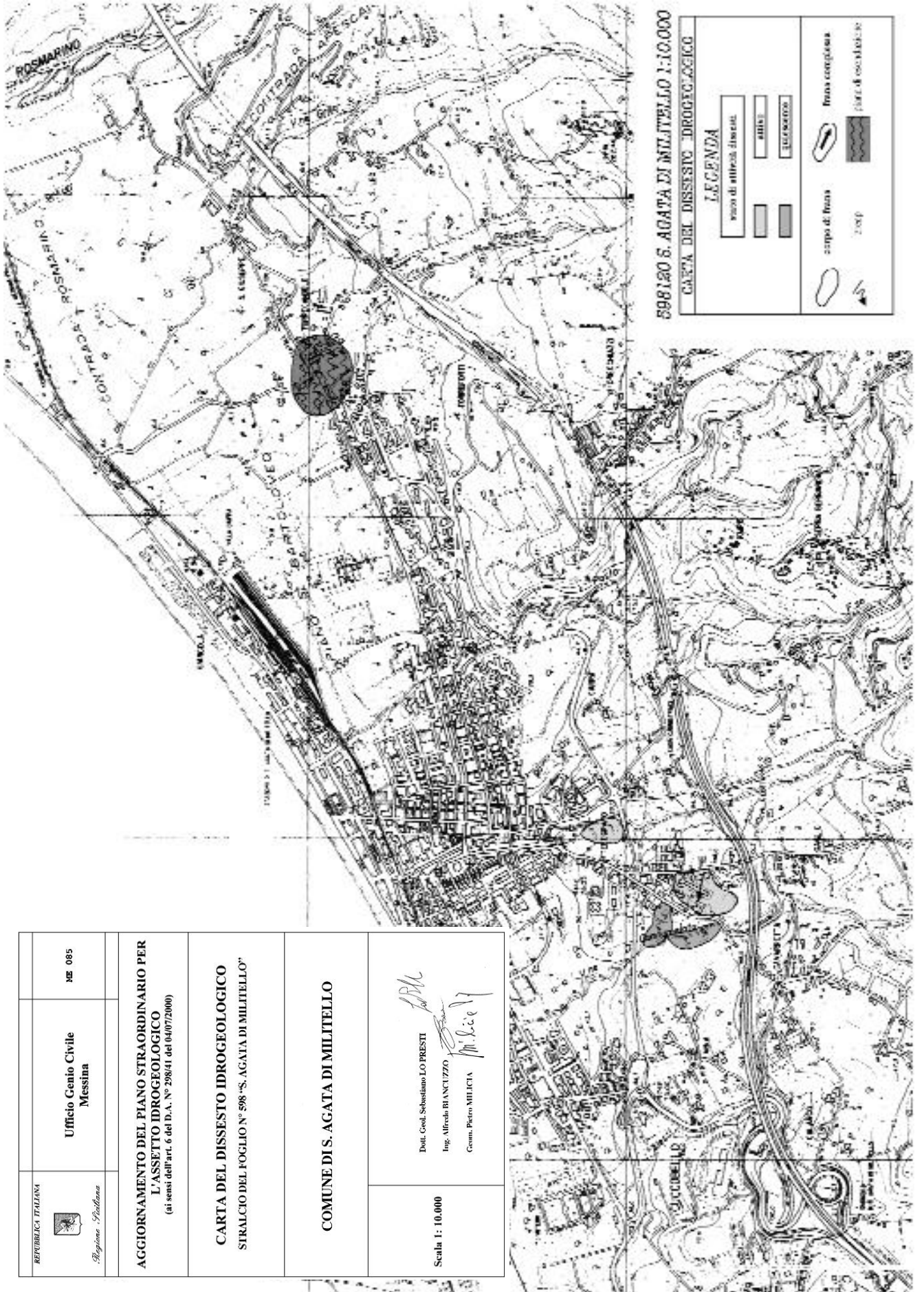
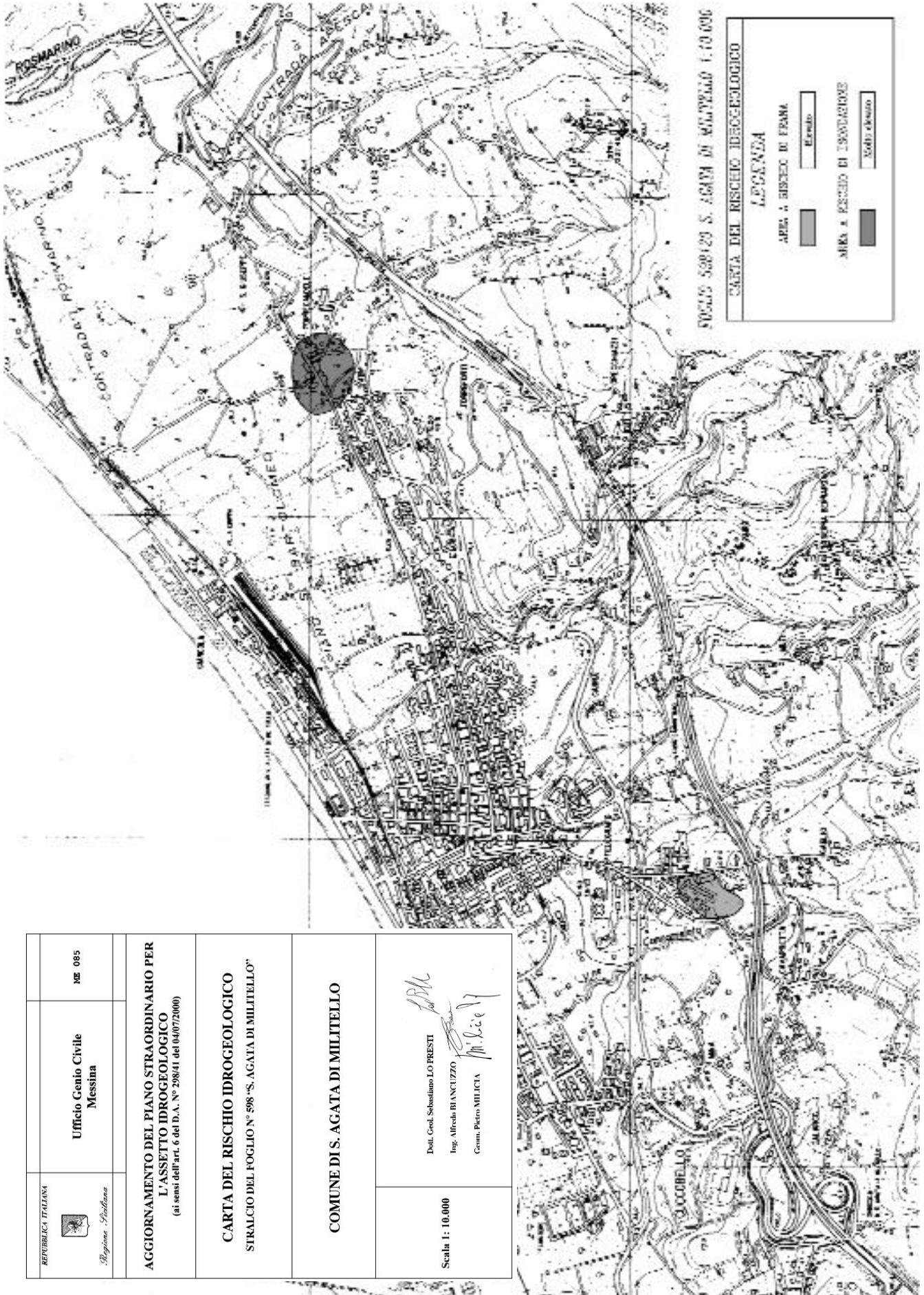



Allegati

REPUBBLICA ITALIANA  Regione Siciliana		ME 085
Ufficio Genio Civile Messina		
AGGIORNAMENTO DEL PIANO STRAORDINARIO PER L'ASSETTO IDROGEOLOGICO (ai sensi dell'art. 6 del D.A. N° 298/41 del 04/07/2000)		
CARTA DEL DISSESTO IDROGEOLOGICO STRALCIO DEL FOGLIO N° 598 "S. AGATA DI MILITELLO"		
COMUNE DI S. AGATA DI MILITELLO		
Dott. Geol. Sebastiano LO PRESTI Ing. Alfredo BIANCIUZZO Geom. Pietro MILICIA		
Scala 1: 10.000		





REPUBBLICA ITALIANA  Regione Siciliana	Ufficio Genio Civile Messina ME 085
AGGIORNAMENTO DEL PIANO STRAORDINARIO PER L'ASSETTO IDROGEOLOGICO (ai sensi dell'art. 6 del D.A. N° 298/41 del 04/07/2000)	
CARTA DEL RISCHIO IDROGEOLOGICO SIRALCIO DEL FOGLIO N° 598 - S. AGATA DI MILITELLO	
COMUNE DI S. AGATA DI MILITELLO	
Dott. Geol. Sebastiano LO PRESTI Ing. Alfredo BIANCUZZO Geom. Pietro MILICIA	Scala 1: 10.000