


Allegati




CONTINUAZIONE DEL FOGLIO 613110/613120 1:10.000
CARTA DEL DISSESTO IDROGEOLOGICO
LEGENDA
 STADIO DI ATTIVITA' DEI DISSESTI

	ALTO
	ME
	BASSO

Lago - laghetto
 Fiume - torrente
 Fiume - canale
 Fiume - scialbe
 Fiume - canale
 Fiume - canale


REPUBBLICA ITALIANA Regione Siciliana	ME 016 Ufficio Genio Civile Messina
AGGIORNAMENTO DEL PIANO STRAORDINARIO PER L'ASSETTO IDROGEOLOGICO (ai sensi dell'art. 6 del D.A. N° 298/41 del 04/07/2000)	
CARTA DEL DISSESTO IDROGEOLOGICO STRATTO DEL FOGLIO N° 613 "TAORMINA"	
COMUNE DI CASTELMOLA	
Dott. Genl. Anna TRIO Ing. Alfredo BIANCUZZO Geom. Giacomo AMICO	Scala 1: 10.000



FOGLIO 613110 GAGGI
 FOGLIO 613120 TACCHANA
 DERIVATI DAL FOGLIO 613110/613120 1:10.000

CARTA DEL RISCHIO IDROGEOLOGICO
LEGENDA
 SARE A EFFETTO DI STRADA

 Strada
 Ferrovie

REPUBBLICA ITALIANA  Regione Siciliana	Ufficio Genio Civile Messina	ME 016
AGGIORNAMENTO DEL PIANO STRAORDINARIO PER L'ASSETTO IDROGEOLOGICO (ai sensi dell'art. 6 del D.A. N° 298/51 del 04/07/2000)		
CARTA DEL RISCHIO IDROGEOLOGICO STRALCIO DEI FOGLIO N° 613-"TAORMINA"		
COMUNE DI CASTELMOLA		
Scale 1: 10.000	Dott. Geol. Anna TRIO Ing. Alfredo BIANCUZZO Geom. Giacomo AMICO	