



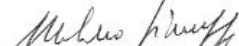



Allegati

<p>REPUBBLICA ITALIANA</p>  <p>Regione Siciliana</p>	<p>Ufficio Genio Civile Messina</p>	<p>ME 089</p>
<p>AGGIORNAMENTO DEL PIANO STRAORDINARIO PER L'ASSETTO IDROGEOLOGICO (ai sensi dell'art. 6 del D.A. N° 298/41 del 04/07/2000)</p>		
<p>CARTA DEL DISSESTO IDROGEOLOGICO STRALCIO DEL FOGLIO N° 599 "PATTI"</p>		
<p>COMUNE DI SANT'ANGELO DI BROLO</p>		
<p>Scala 1: 10.000</p>	<p>Dott. Geol. Sebastiano LO PRESTI </p> <p>Ing. Alfredo BIANCUZZO </p> <p>Geom. Francesco ANASTASI </p> <p>Geom. Giuseppe MOLINO </p> <p>Geom. Gino MORABITO </p>	

